

ŽRALOK Č. 1

Souřadnice:

50°49'52.968" severní šířky, 14°47'33.493" východní délky

50.8313800N, 14.7926369E

Místo nálezů: okolí vrcholku Poutní hory-Straßberg, Německo

Poznámka:

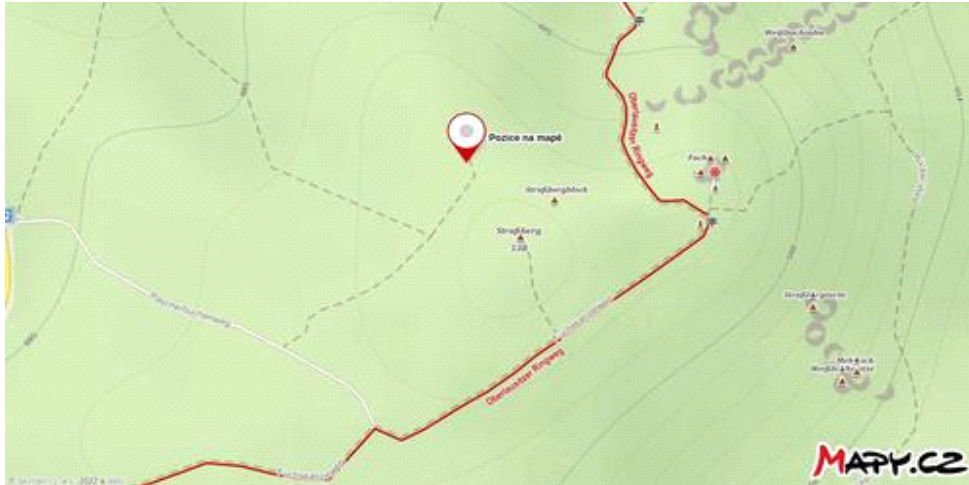
Na soše žraloka lze rozpoznat i několik dalších tváří.



Obrázek č. 1/1



Obrázek č. 1/2



Obrázek č. 2

ŽRALOK Č. 2

Souřadnice:

50°50'10.543" severní šířky, 14°48'23.155" východní délky

50.8362619N, 14.8064319E

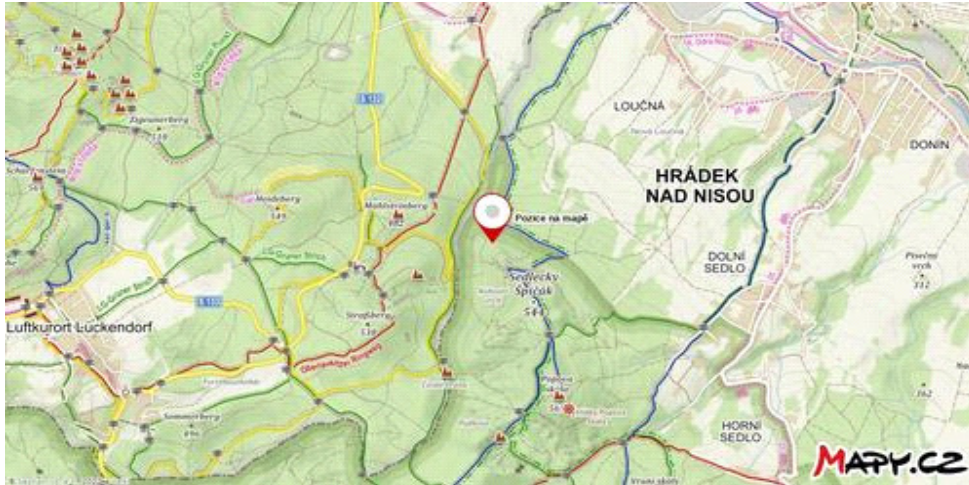
Místo nálezů: lesní cesta Hrabanková, Dlouhý žleb, hora Sedlecký Špičák

Poznámka:

Na ústřední žraločí soše se žábami (jež jsou součástí dalších drobných tváří) a okem lze rozpoznat tváře další. Obličje jsou patrné i na kamenech v okolí.



Obrázek č. 1



Obrázek č. 2

ŽRALOK Č. 3

HROCH Č. 2

Souřadnice:


50°49'20.309" severní šířky, 14°48'27.536" východní délky

50.8222689N, 14.8076461E

Místo nálezů: Skalní divadlo, hora Podkova

Poznámky:

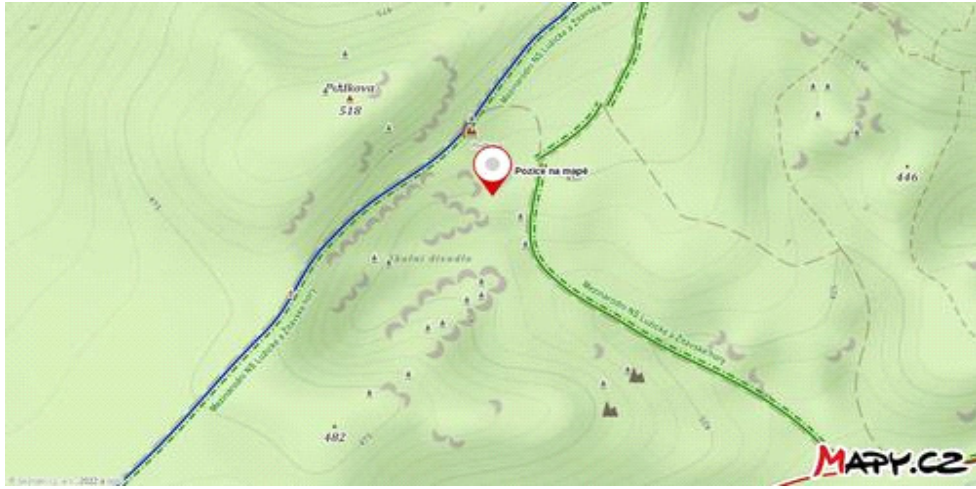
Podobizna žraloka je v popředí; v pozadí socha nejspíše hrocha.



Obrázek č. 1/1



Obrázek č. 1/2



Obrázek č. 2